

# TUMAČ PLANSKOG ZNAKOVLJA

## [OB-1-1] Obuhvat prostornog plana



[OB-1-1-3001] Obuhvat prostornog plana

## [ZP-2-1] Tlo



[ZP-2-1-2003] Područje najvećeg intenziteta potresa (VII° i više MCS)

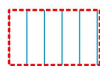


[ZP-2-1-3005] Podložnost na pojave geohazarda (vrtače, klizišta, likvefakcije)

## [ZP-2-2] Vode i more



[ZP-2-2-2002] Vodonosno područje



[ZP-2-2-2005] Područje opasnosti od poplava

## [ZP-2-3] Područja posebnih ograničenja



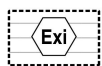
[ZP-2-3-3002] Područje ograničenja/posebni režim/zaštitni koridor ostalih građevina



[ZP-2-3-3004] (I.) Zone mjera zaštite od buke (područja tišine, I., II., III., IV., V.)

## [ZP-2-4] Zrak

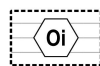
### [ZP-3-1] Područja posebnog načina korištenja



[ZP-3-1-1001] (Exi) Zona namijenjena istraživanju mineralnih sirovina (osim ugljikovodika i geotermalnih voda za energetske svrhe)



[ZP-3-1-1011] (Exi) Zona namijenjena istraživanju i eksploataciji ugljikovodika i geotermalnih voda za energetske svrhe



[ZP-3-1-3006] (Oi) Površina za odlaganje viška iskopa koji predstavlja mineralnu sirovinu kod izvođenja građevinskih radova

### [ZP-3-2] Područja primjene posebnih mjera uređenja i zaštite

Naziv prostornog plana:

## Prostorni plan uređenja Općine Belica

Naziv kartografskog prikaza prostornog plana:

3.2. Posebna ograničenja i posebni načini korištenja

Mjerilo prikaza:

1:25000

Vrsta postupka:

Postupak izrade i donošenja prostornog plana

Faza izrade plana:

Prijedlog prostornog plana za javnu raspravu

Oznaka revizije plana:

Odluka o izradi prostornog plana:

Odluka o izradi Prostornog plana uređenja Općine Belica (Službeni glasnik Međimurske županije broj 26/2024)

Javna rasprava:

Javna rasprava provodi se od 27.02.2026. do zaključno s danom 28.03.2026.

Javni uvid:

od 27.02.2026. godine do 28.03.2026. godine, na lokaciji: Općina Belica, Kralja Tomislava 100, Belica, pon, uto, čet i petak od 7 do 16h, srijeda od 7 do 19 h

Javno izlaganje:

dana 12.03.2026. godine, na lokaciji: Općina Belica, Kralja Tomislava 100, Belica, 17:00 sati

Nositelj izrade prostornog plana:

Međimurska županija, Općina Belica  
Jedinstveni upravni odjel

Odgovorna osoba nositelja izrade:

PROČELNICA  
Jasna Hranilović Miškec dipl.oec.

Tijelo koje donosi prostorni plan:

Međimurska županija, Općina Belica  
Općinsko vijeće

Predsjednik tijela koje donosi prostorni plan:

PREDSJEDNICA OPĆINSKOG VIJEĆA  
Jelena Krznar

Stručni izrađivač prostornog plana:

URBIA d.o.o.  
Čakovec, Ulica Ivana Gorana Kovačića 10  
OIB: 38235822242

Odgovorna osoba stručnog izrađivača:

DIREKTORICA  
Vesna Makovec dipl.ing.arh.

Odgovorni voditelj izrade:

Vesna Makovec dipl.ing.arh.

Stručni tim:

Naziv prostornog plana:

## Prostorni plan uređenja Općine Belica

Naziv kartografskog prikaza prostornog plana:

3.2. Posebna ograničenja i posebni načini korištenja

Mjerilo prikaza:

1:25000

Vrsta postupka:

Postupak izrade i donošenja prostornog plana

Faza izrade plana:

Prijedlog prostornog plana za javnu raspravu

Oznaka revizije plana:

### Prostor za digitalni potpis

Odgovorna osoba nositelja izrade:

PROČELNICA

Jasna Hranilović Miškec dipl.oec.

Odgovorna osoba stručnog izrađivača:

DIREKTORICA

Vesna Makovec dipl.ing.arh.

Odgovorni voditelj izrade:

Vesna Makovec dipl.ing.arh.