

TUMAČ PLANSKOG ZNAKOVLJA

[OB-1-1] Obuhvat prostornog plana



[OB-1-1-3001] Obuhvat prostornog plana

[ZP-2-1] Tlo



[ZP-2-1-2003] Područje najvećeg intenziteta potresa (VII° i više MCS)

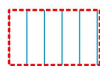


[ZP-2-1-3005] Podložnost na pojave geohazarda (vrtače, klizišta, likvefakcije)

[ZP-2-2] Vode i more



[ZP-2-2-2002] Vodonosno područje



[ZP-2-2-2005] Područje opasnosti od poplava

[ZP-2-3] Područja posebnih ograničenja



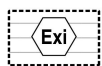
[ZP-2-3-3002] Područje ograničenja/posebni režim/zaštitni koridor ostalih građevina



[ZP-2-3-3004] (I.) Zone mjera zaštite od buke (područja tišine, I., II., III., IV., V.)

[ZP-2-4] Zrak

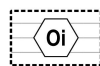
[ZP-3-1] Područja posebnog načina korištenja



[ZP-3-1-1001] (Exi) Zona namijenjena istraživanju mineralnih sirovina (osim ugljikovodika i geotermalnih voda za energetske svrhe)



[ZP-3-1-1011] (Exi) Zona namijenjena istraživanju i eksploataciji ugljikovodika i geotermalnih voda za energetske svrhe



[ZP-3-1-3006] (Oi) Površina za odlaganje viška iskopa koji predstavlja mineralnu sirovinu kod izvođenja građevinskih radova

[ZP-3-2] Područja primjene posebnih mjera uređenja i zaštite

Naziv prostornog plana:

Prostorni plan uređenja Općine Belica

Naziv kartografskog prikaza prostornog plana:

3.2. Posebna ograničenja i posebni načini korištenja

Mjerilo prikaza:

1:25000

Vrsta postupka:

Postupak izrade i donošenja prostornog plana

Faza izrade plana:

Prijedlog prostornog plana za 1. ponovnu javnu raspravu

Oznaka revizije plana:

Odluka o izradi prostornog plana:

Odluka o izradi Prostornog plana uređenja Općine Belica (Službeni glasnik Međimurske županije broj 26/2024)

Javna rasprava:

Javna rasprava provođena je od 27.02.2026. do zaključno s danom 28.03.2026. Prva ponovna javna rasprava provodi se od 24.04.2026. do zaključno s danom 03.05.2026.

Javni uvid:

od 24.04.2026. godine do 03.05.2026. godine, na lokaciji: Kralja Tomislava 100, 40 319 Belica, 7:00 do 15:00 sati

Javno izlaganje:

dana 29.04.2026. godine, na lokaciji: Kralja Tomislava 100, 40 319 Belica, 13:00 sati

Nositelj izrade prostornog plana:

Međimurska županija, Općina Belica
Jedinstveni upravni odjel

Odgovorna osoba nositelja izrade:

PROČELNICA
Jasna Hranilović Miškec dipl.oec.

Tijelo koje donosi prostorni plan:

Međimurska županija, Općina Belica
Općinsko vijeće

Predsjednik tijela koje donosi prostorni plan:

PREDSJEDNICA OPĆINSKOG VIJEĆA
Jelena Krznar

Stručni izrađivač prostornog plana:

URBIA d.o.o.
Čakovec, Ulica Ivana Gorana Kovačića 10
OIB: 38235822242

Odgovorna osoba stručnog izrađivača:

DIREKTORICA
Vesna Makovec dipl.ing.arh.

Odgovorni voditelj izrade:

Vesna Makovec dipl.ing.arh.

Stručni tim:

Naziv prostornog plana:

Prostorni plan uređenja Općine Belica

Naziv kartografskog prikaza prostornog plana:

3.2. Posebna ograničenja i posebni načini korištenja

Mjerilo prikaza:

1:25000

Vrsta postupka:

Postupak izrade i donošenja prostornog plana

Faza izrade plana:

Prijedlog prostornog plana za 1. ponovnu javnu raspravu

Oznaka revizije plana:

Prostor za digitalni potpis

Odgovorna osoba nositelja izrade:

PROČELNICA

Jasna Hranilović Miškec dipl.oec.

Odgovorna osoba stručnog izrađivača:

DIREKTORICA

Vesna Makovec dipl.ing.arh.

Odgovorni voditelj izrade:

Vesna Makovec dipl.ing.arh.