









TUMAČ PLANSKOG ZNAKOVLJA

[OB-1-1] Obuhvat prostornog plana







[OB-1-1-3001] Obuhvat prostornog plana

[IS-3-1] Nafta i plin

 [IS-3-1-1101] Naftovod državnog značaja uključivo terminal, prihvatno-otpremna i/ili mjerno-regulacijska (redukcijska) stanica tehnološki povezana s tim cjevovodom		[IS-3-1-1104] Produktovod državnog značaja uključivo terminal, prihvatno-otpremna i/ili mjerno-regulacijska (redukcijska) stanica tehnološki povezana s tim cjevovodom - planirano		[IS-3-1-1302] Plinovod državnog značaja uključivo terminal, prihvatno-otpremna i/ili mjerno-regulacijska (redukcijska) stanica tehnološki povezana s tim cjevovodom - planirano
 [IS-3-1-1102] Naftovod državnog značaja uključivo terminal, prihvatno-otpremna i/ili mjerno-regulacijska (redukcijska) stanica tehnološki povezana s tim cjevovodom - planirano		[IS-3-1-1301] Plinovod državnog značaja uključivo terminal, prihvatno-otpremna i/ili mjerno-regulacijska (redukcijska) stanica tehnološki povezana s tim cjevovodom		[IS-3-1-2303] Plinovod s pripadajućim građevinama i uređajima

[IS-3-2] Elektroenergetika

 35 kV [IS-3-2-2003] (35 kV) Dalekovod 35 kV s pripadajućim građevinama i uređajima		[IS-3-2-3007] Vod srednjenaponske mreže s pripadajućim građevinama i uređajima (10(20) kV)
 [IS-3-2-2011] (TS) Transformatorsko i/ili rasklopno postrojenje područnog (regionalnog) značaja		[IS-3-2-3008] Vod srednjenaponske mreže s pripadajućim građevinama i uređajima (10(20) kV) - planirano

Naziv prostornog plana:

Prostorni plan uređenja Općine Belica

Naziv kartografskog prikaza prostornog plana:

2.3. Energetski sustav

Mjerilo prikaza:

1:25000

Vrsta postupka:

Postupak izrade i donošenja prostornog plana

Faza izrade plana:

Konačni prijedlog prostornog plana

Oznaka revizije plana:

Odluka o izradi prostornog plana:

Odluka o izradi Prostornog plana uređenja Općine Belica (Službeni glasnik Međimurske županije broj 26/2024)

Javna rasprava:

Javna rasprava provođena je od 27.02.2026. do zaključno s danom 28.03.2026. Prva ponovna javna rasprava provođena je od 24.04.2026. do zaključno s danom 03.05.2026.

Nositelj izrade prostornog plana:

Međimurska županija, Općina Belica
Jedinstveni upravni odjel

Odgovorna osoba nositelja izrade:

PROČELNICA
Jasna Hranilović Miškec dipl.oec.

Tijelo koje donosi prostorni plan:

Međimurska županija, Općina Belica
Općinsko vijeće

Predsjednik tijela koje donosi prostorni plan:

PREDSJEDNICA OPĆINSKOG VIJEĆA
Jelena Krznar

Stručni izrađivač prostornog plana:

URBIA d.o.o.
Čakovec, Ulica Ivana Gorana Kovačića 10
OIB: 38235822242

Odgovorna osoba stručnog izrađivača:

DIREKTORICA
Vesna Makovec dipl.ing.arh.

Odgovorni voditelj izrade:

Vesna Makovec dipl.ing.arh.

Stručni tim:

Naziv prostornog plana:

Prostorni plan uređenja Općine Belica

Naziv kartografskog prikaza prostornog plana:

2.3. Energetski sustav

Mjerilo prikaza:

1:25000

Vrsta postupka:

Postupak izrade i donošenja prostornog plana

Faza izrade plana:

Konačni prijedlog prostornog plana

Oznaka revizije plana:

Prostor za digitalni potpis

Odgovorna osoba nositelja izrade:

PROČELNICA

Jasna Hranilović Miškec dipl.oec.

Odgovorna osoba stručnog izrađivača:

DIREKTORICA

Vesna Makovec dipl.ing.arh.

Odgovorni voditelj izrade:

Vesna Makovec dipl.ing.arh.